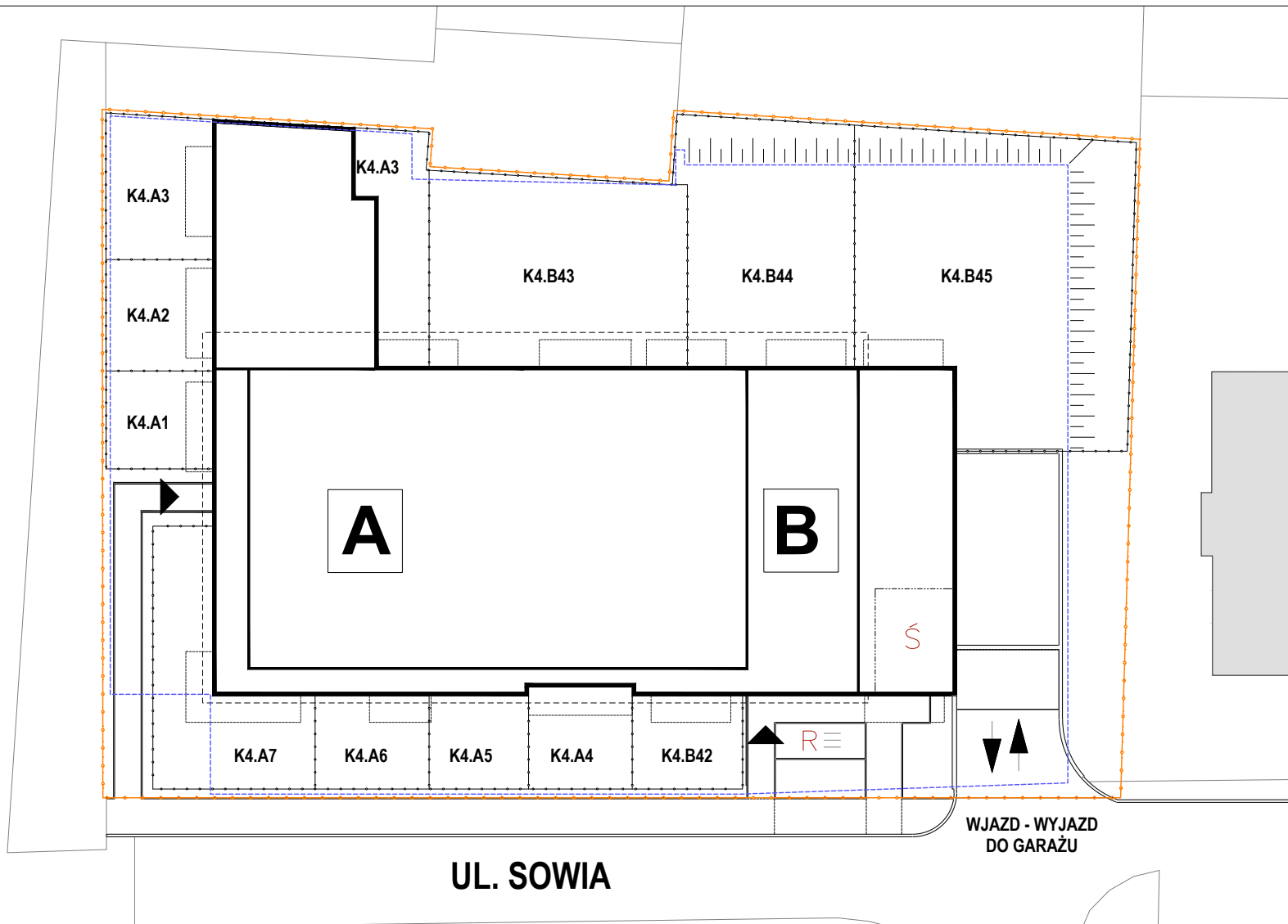













UL. KÓRNICKA



**LEGENDA**

-  GRANICA ETAPU
-  Ś ŚMIETNIK
-  R STANOWISKA ROWEROWE
-  A SYMBOL KLATKI SCHODOWEJ
-  BUDYNEK ISTNIEJĄCY
-  WJAZD - WYJAZD DO GARAŻU
-  WEJŚCIE DO BUDYNKU
- K4.A04 NR OGRÓDKA**
-  GRANICA OGRÓDKA
-  ZARYS WYŻSZEJ KONDYGNACJI
-  ZARYS KONDYGNACJI PODZIEMNI
-  SKARPA

UL. SOWIA

WJAZD - WYJAZD  
DO GARAŻU

0 5 10 15m

